

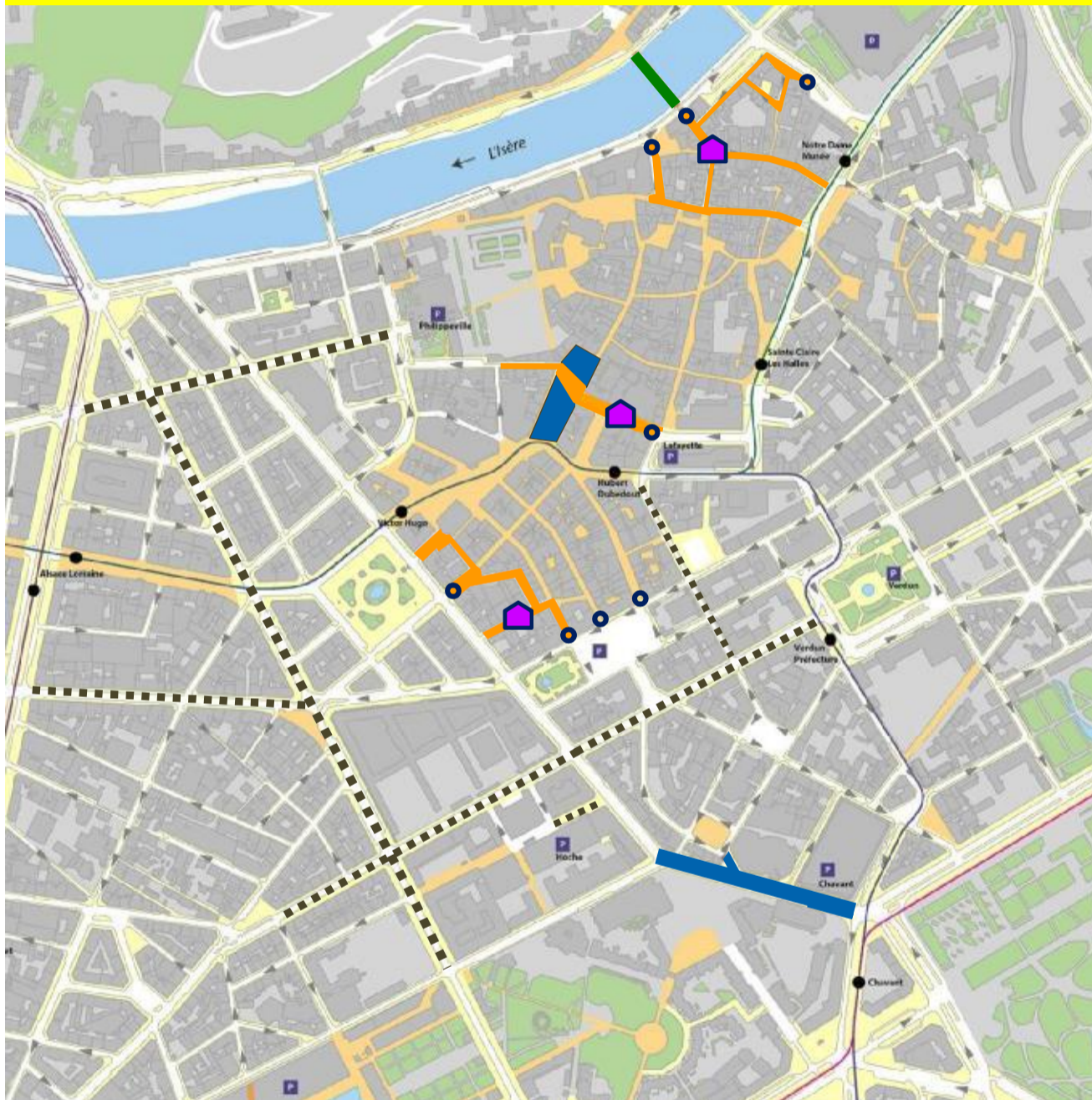


CŒURS DE VILLE – CŒURS DE METROPOLE / GRENOBLE
ACTUALISATION DU PROGRAMME

Commission Mobilités 18 janvier 2019



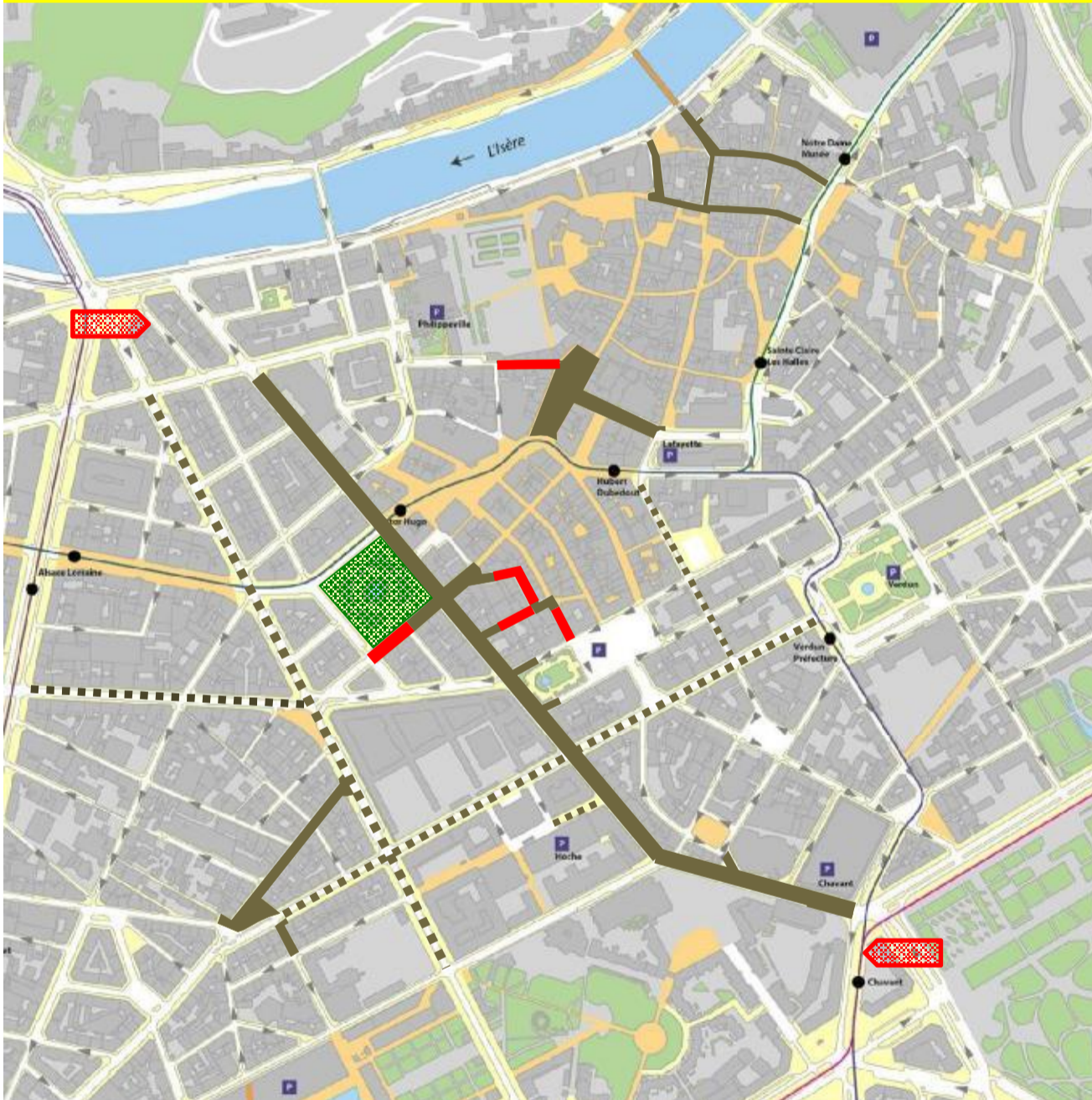
Actualisation du programme CV-CM/Grenoble



REALISATIONS ACHEVEES

- ■ ■ PLAN DE CIRCULATION
- PIETONNISATION FONCTIONNELLE
- Bornes contrôle d'accès
- Aménagements éphémères
- AMENAGEMENT ACHEVE
- REALISATION AUTRE BUDGET

Actualisation du programme CV-CM/Grenoble



LE PROGRAMME ET SA MISE A JOUR

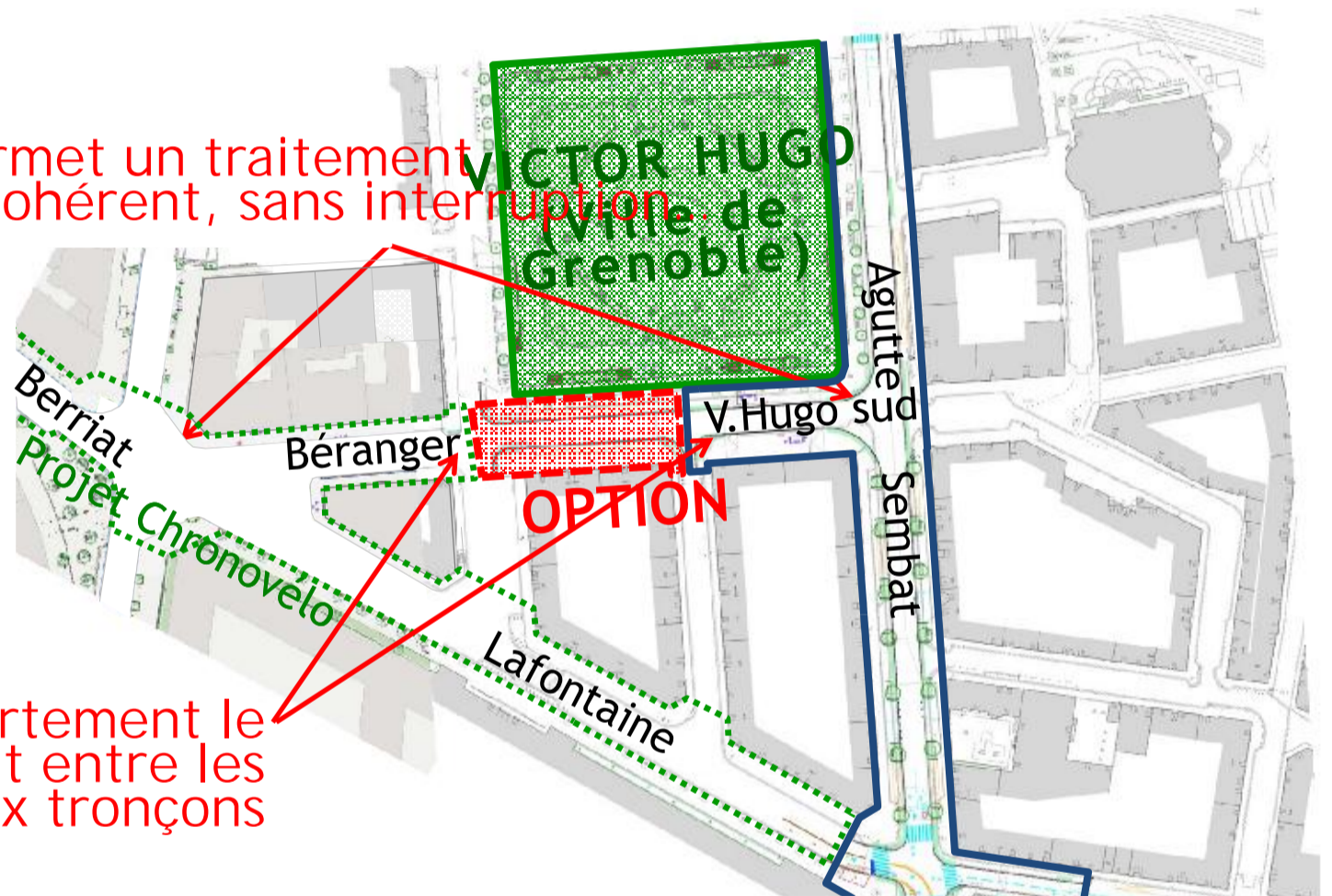
- ■ | **PLAN DE CIRCULATION**
- ➔ **Jalonnement et marquages**
- **AMENAGEMENT**
- **Extension de périmètre**
- **AUTRE PROJET** (Ville de Grenoble)

Actualisation du programme de réaménagement CV-CM/Grenoble

→ Option "Victor Hugo sud" au marché de travaux RASL



L'option permet un traitement continu et cohérent, sans interruption.



et qui atténue fortement le désaxement entre les deux tronçons

EMPRISE DU PROJET RASL (CV-CM/G)

Actualisation du programme CV-CM/Grenoble

→ Aménagement complet des rues Millet, Guétal et de la partie nouvellement piétonnisée de la rue de Sault



← Les entrées de la zone piétonne (aménagement prévu initialement). Ici la rue de Bonne vue depuis la place Victor Hugo

L'aménagement étendu aux rues → complètes (Millet, Guétal, extrémité de Sault)
Ici la rue Millet vue depuis le boulevard Agutte-Sembat



Actualisation du programme CV-CM/Grenoble



- ➔ Aménagement complet des rues Millet, Guétal et de la partie nouvellement piétonnisée de la rue de Sault

L'aménagement étendu aux rues complètes (Millet, Guétal, extrémité de Sault)

Le principe des jardinières pour la partie de la rue Guétal où les réseaux ne permettent pas de planter des arbres



Actualisation du programme CV-CM/Grenoble



→ Aménagement de la rue Montorge



Actualisation du programme CV-CM/Grenoble

→ Compléments pour un aménagement embelli et de nouveaux usages



←
Tapis pavé sur
la rue de la
République



← Jardinières rue de Lionne
surélevées, pour le jardinage urbain

Actualisation du programme CV-CM/Grenoble

→ La prise en compte de la valeur patrimoniale des secteurs
Réalisation de bandes au pied des façades pour asseoir les
immeubles, en pierre ou en béton flammé selon les secteurs



Un exemple en référence,
La rue Diodore Raoult

Projet secteur Millet →
Des bandes en béton flammé



← Projet rue Chenoise :
poursuivre les bandes
calcaires déjà existantes
sur une petite partie de la
rue (ici devant la maison
Vaucanson XVIe, un des 4
immeubles classés
"Monument historique"
de la rue)